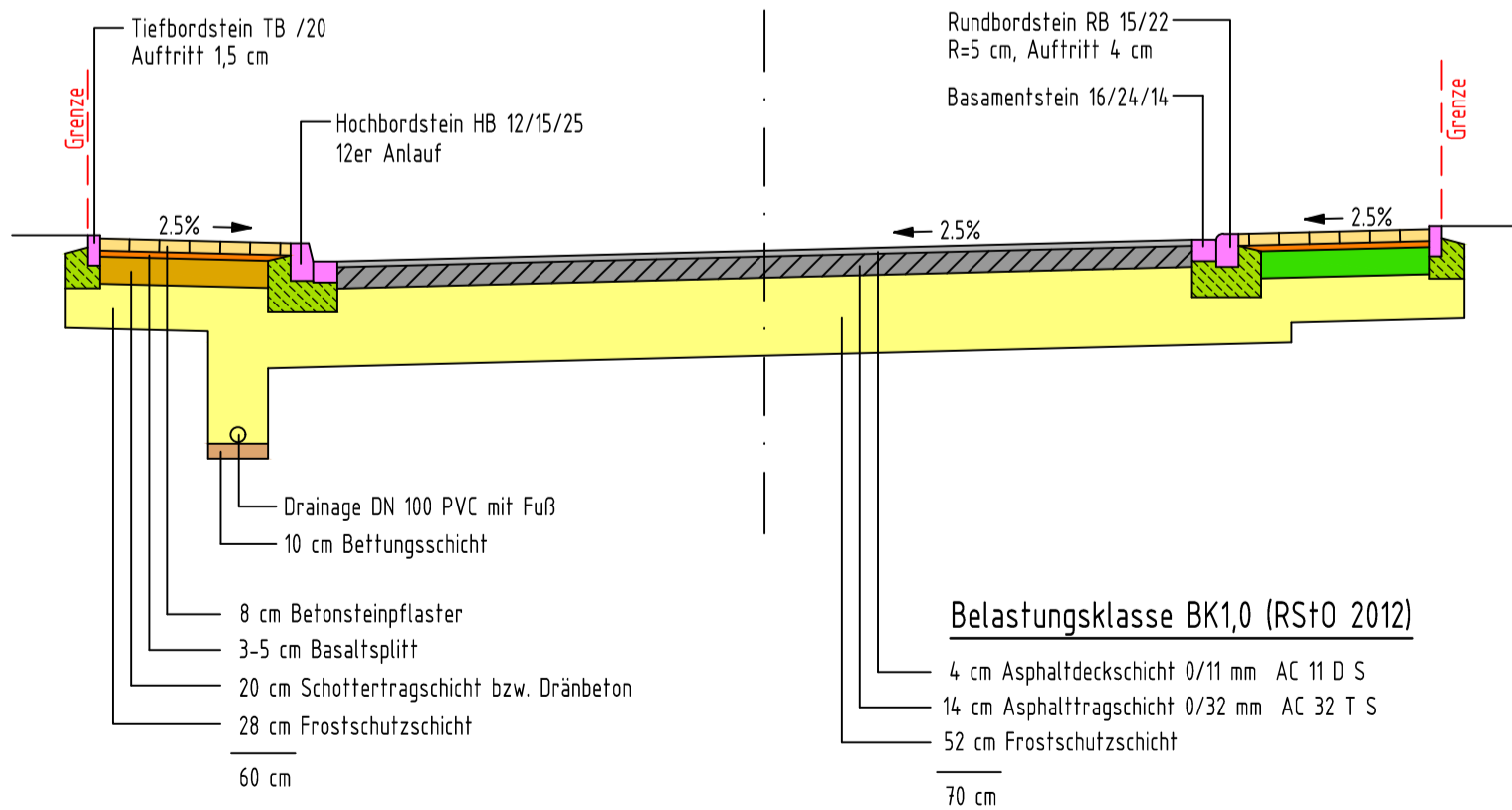
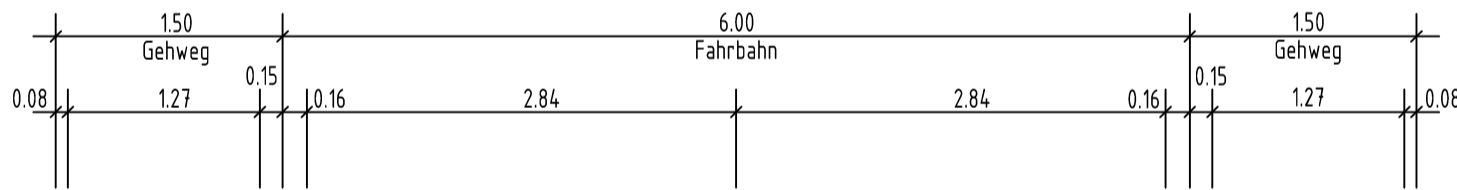
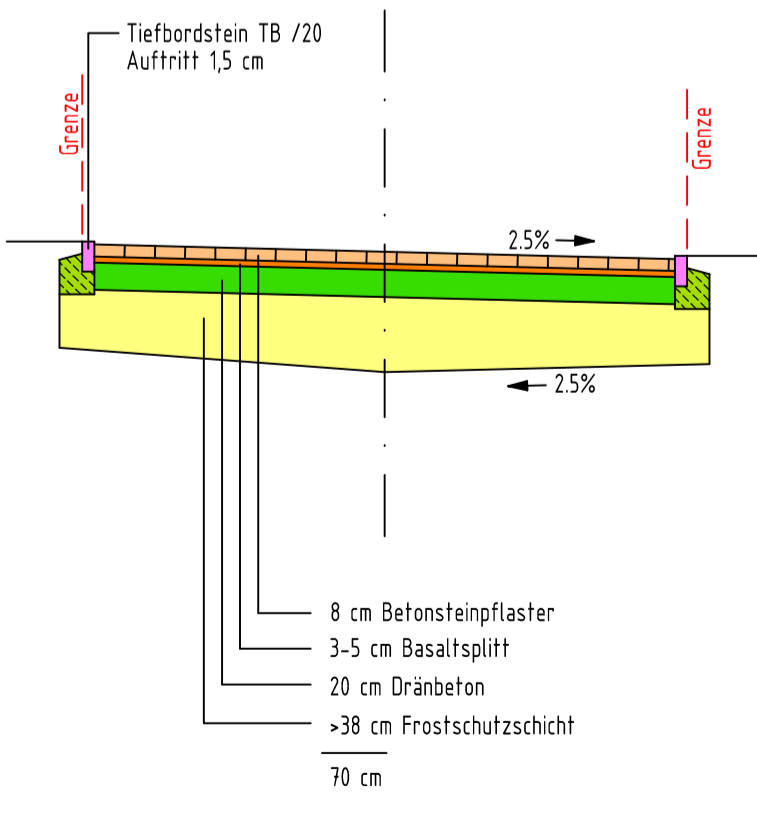
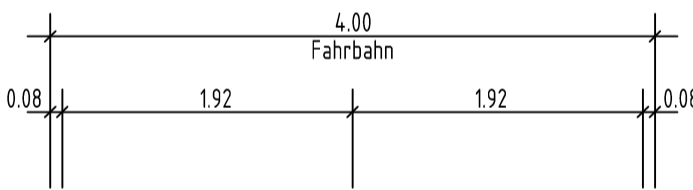


Planstraße A - E



Stichweg G - K



STADT  
ENTWICKLUNG

DSK Deutsche Stadt- und Grund-  
stücksentwicklungsgesellschaft mbH  
Hochstadenring 50, 53119 Bonn

Freigegeben für die Bauausführung  
gez. Stempel  
Bonn, .....

Plan nur gültig für Ausschreibung!



GEMEINDE WEILERSWIST

Auftraggeber:

GEMEINDE WEILERSWIST  
Der Bürgermeister

Projekt:

Erschließung BP130  
Weilerswist - Derkum/Ottenheim

Planungsphase:

ERNTWURF / AUSFÜHRUNG (Straße)

Darstellung:

Regelquerschnitt 1  
Endausbau

Bearbeitung:

INGENIEURBÜRO

FÜR TIEFBAU  
DIP.-ING. JOSEF SCHLEIFFER  
BERATENDER INGENIEUR  
Gottfried-Köhler-Str. 76 53879 Euskirchen  
Tel.: 02251 / 778598 Fax: 02251 / 9296987

Auftraggeber:

Gemeinde Weilerswist  
Der Bürgermeister

Euskirchen, den 18

Weilerswist, den

Bearbeitet:

Nov. 2025

Schl.

Maßstab:

1: 50

Gezeichnet:

Nov. 2025

Wa.

Blattgröße:

70 x 30

Projektnummer:

19-507

Blattnummer:

Anlage: 3.3